Таинственный камень

В прошлом году к членам Русского географического общества (РГО)города Армавира обратился житель города Краснодара Александр Безрукавый с просьбой помочь разобраться с его находкой. По его словам, он летом прошлого года отдыхал на природе и, купаясь в реке, обнаружил интересный и загадочный камень-валун весом почти 100 килограммов. Александр выслал нам несколько фотографий своей находки и попросил дать комментарий.

При беглом осмотре фотографий, на которых был отображен камень с непонятными линиями, мы пришли к выводу, что находку стоит изучать. Договорившись о встрече, мы поехали к нему в гости, чтобы узнать все подробности и детали про найденный камень.

- Александр, расскажите подробнее, как Вы нашли этот камень?

- Я отдыхал на природе. Пошли с сыном погулять вдоль речки. Смотрим, необычный камень лежит.. Увидели какую-то надпись на нем, а продолжение строки оказалось сбоку валуна, омываемого водой. Обкопали со всех сторон. Перекатили в сторону, сфотографировали.



- Какие ощущали впечатления от увиденного?

- Прежде мне не доводилось встречать ничего подобного. Камень и камень. Но, чтобы на нем была надпись? Мне пришло в голову, что это не просто текст, а некая загадочная письменность. Очень похоже на железные вкрапления, но магнитом не магнитится. Линии все двойные, как будто бы разрезанные.

- Вы думали, что дальше делать с находкой?

- Пока не знаю. Думаю, надо разобраться, как появилась надпись, что она означает. Это же интересно? И, скорее всего, не только мне.

- А специалистам показывали? Что они говорят о камне?

- Да, конечно. Им удалось установить. Что возраст надписи на камне порядка 3500 лет. Есть версии расшифровки от Виктора Фёдоровича Гусева из Армавира и Алексея Умнова-Денисова из Санкт-Петербурга. Версии, конечно, разные, но по возрасту совпадают.

Также краснодарская ведунья Веста описала энергетику того человека, который эту надпись делал. Но и много оказалось людей, которые не видят ничего таинственного и загадочного в камне. Последние ссылаются на то, что все это естественные отложения псевдоформозы и т. д. О них я даже говорить не хочу. Они слепы и не хотят видеть очевидного.

- А Вы не хотите свой камень сделать достоянием широкой общественности? Сдать его, например, в какой-нибудь музей, чтобы он стал экспонатом?

- Пока не разберусь, что к чему, пусть он будет при мне. В музее он может затеряться, и правды так никто и не узнает.

- Вы, наверное, тоже выдвигаете какие-то версии? На Ваш взгляд, какую тайну хранит этот камень?

- Например, о происхождении золота на земле или, может быть, начало альтеративной истории. Так как вся наша история - большая фальсификация.

- Были ли в Вашей жизни ещё какие-нибудь интересные находки?

- К сожалению, нет. Но мне всегда было интересно прикоснуться к тайне.

На свете много интересного, нужно просто жить и стараться разгадать как можно больше тайн, а их еще очень и очень много.

От себя хотим лишь заметить,что мы помогаем Александру докопаться до истины по поводу интересной находки - камня и обратились к двум профессиональным геологам. У них тоже мнение разделились.

Вячеслав Викторович Токарев, геолог с большим стажем, член Русского географического общества(РГО)с 1986 года, прокомментировал так::

- Псевдоморфоза сидерит-лимонитовая (возможно, с небольшой добавкой позднего кварца) по трещинам первичного, существенно кальцитового, заполнения трещиноватости вмещающих пород.

Вадим Шаевский, профессиональный геолог с большим стажем работы в геологии считает:

-В процессе осадконакопления и последующего уплотнения и литификации происходят различные процессы. По трещинам растрескивания возможно осаждения кальцита или т.п. Низкотемпературные гидротермы. Так образуются, например, септарии. Также возможно, что это ходы червяков. А вообще, я так скажу: полна чудес могучая природа! Разбейте камень и рассмотрите скол, тогда и будет все ясно.

В любом случае, чем бы этот камень не являлся, он интересен сам по себе. Такие находки большая редкость и на дороге просто так не валяются. Желаем Александру докопаться до истины.

Сергей Фролов, член Русского географического общества(РГО)города Армавира.



В Краснодарское региональное отделение
Русского географического общества,
Члену Армавирского местного отделения
С.В. Фролову

От администрации Проекта ИСИДА
в лице содиректоров Проекта,
А.Б. Крузера, О.В. Козловой

Исх № 17001-п от 07.08.2017

Заключение.

Заключение выдано по результатам исследования, произведенного на основе фотоматериала, предоставленного членом Армавирского местного отделения Краснодарского регионального отделения Русского географического общества, Фроловым Сергеем Викторовичем, а также исходя из геофизических и палеонтологических характеристик местности, в которой был отснят фотоматериал. Исходные данные представлены фотографиями окатанного водой валуна (Приложение 1) с локальным окаменевшим включением в виде «сетки», обнаруженном в верховье реки Афипс в окрестностях базы отдыха "Крымская поляна" Северского района Краснодарского края.

Согласно карте морфоструктурного районирования Северо-Западного Кавказа, исследуемый объект обнаружен в геологическом районе, включающим в себя морфоструктуры 3-го порядка: складчатые, складчато-разрывные и псевдовулканические (что объясняет наличие многочисленных осколочных фрагментов горных и осадочных пород на данной территории). Морские отложения (mQIV), представленные гравийным грунтом с редкими валунами осадочных пород разной степени окатанности, получили в рассматриваемом районе локальное распространение. Мощность отложений 0,8 - 1,3 м. Отложения Аптского яруса Мелового периода, охватывающего диапазон от 125,0 до 112,0 миллионов лет назад, представлены серыми и зеленоватыми мергелистыми или глинистыми песчаниками, нередко глауконитовыми, иногда переходящими в тёмно-серые песчанистые глины с септариевыми конкрециями. (Септарии представляют собой конкреции, внутренняя полость которых имеет сложную конфигурацию из системы радиальных, расширяющихся к центру, трещин, которые, в свою очередь, обуславливают равномерное распределение, заполненных минералами трещин, располагающихся по самой поверхности конкреции, как правило имеющей шаровидную, либо сплюснутую форму. Не наш случай.) Исследуемый же камень с локальным проявлением инородного включения и имеющий форму окатанной водой обломочной осадочной породы – песчаниковый валун, а включение – окаменелость, представленная следами жизнедеятельности ископаемых организмов.

Поскольку окаменелость носит локальный характер и образована в поверхности камня (вертикальных отверстий «входов-выходов» не наблюдается), а также на основании анализа проникновения самой окаменелости в однородную структуру камня в соответствии с его формой, можно сделать вывод о том, что колония организмов (в данном случае червей-илоедов) в результате неких природных процессов, была придавлена глинисто-песчаной массой во времена Мелового периода, которая впоследствии окаменела, превратившись в глыбу песчаника с инородным включением. Останки червей-илоедов, раздавленные и законсервированные в толщах отложений, образовали формы в ещё неокрепшей формирующейся осадочной породе, впоследствии, в ходе естественных геологических процессов, заместившись соответствующими минералами: гипс, кварц, гидроокислы железа, проявляясь со временем своеобразным рисунком-«сеткой» в процессе кристаллизации. Порода, находящаяся между «перегородками сетки» местами высыпалась в результате эрозии камня и разобщённости минералов при образовании данной биоморфозы, образовав наблюдаемые вогнутости-впадины в ячейках.

Таким образом, рассматриваемое на фотографии валуна явление есть ни что иное, как естественное природное образование, именуемое биоглифами. В данном случае биоглифы представлены ихнофоссилиями, характерными для данного геологического района.

В Приложении 1, помимо изучаемого экземпляра, приведены примеры биоглифов, найденных в Краснодарском крае.

Приложение на 1 л.

Администрация Проекта ИСИДА,

_____ А.Б. Крузер (Содиректор)

_____ О.В. Козлова (Содиректор)

ISIDA-PROJECT.ORG

Приложение 1.

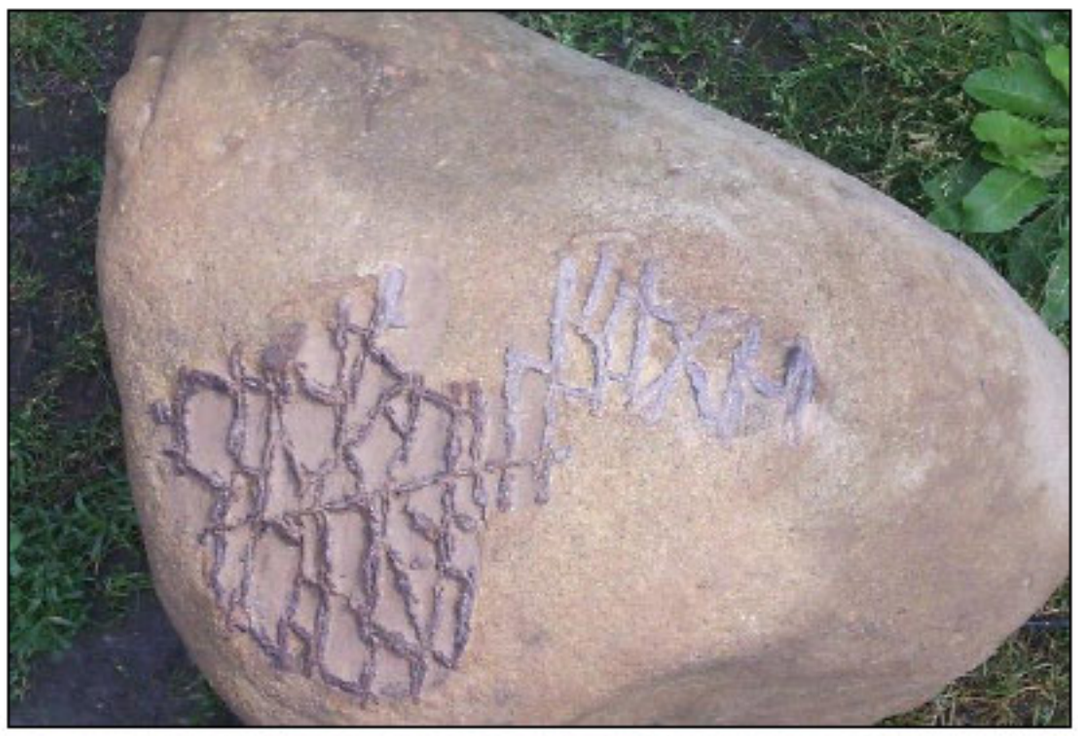

Камень, найденный в верховье реки Афипс.
Место находки: Россия, Краснодарский край

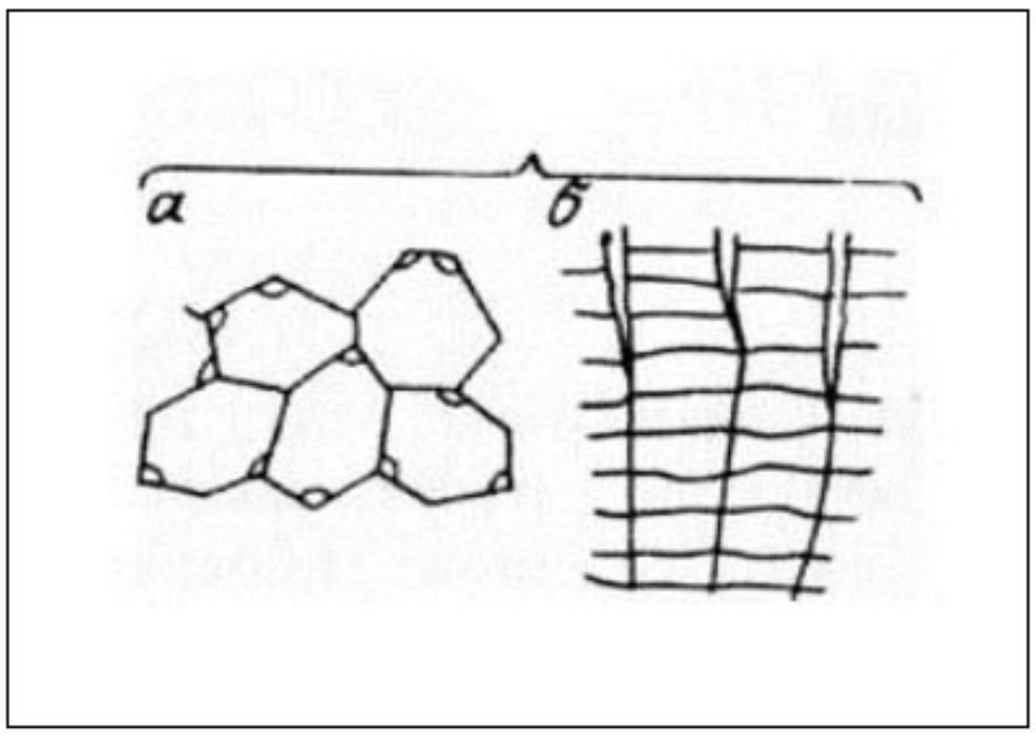

Следы обитания червей-илоедов в колониях табулят.
а) в поперечном сечении . Видно, что черви располагались в углах кораллитов; это приводит к тому, что в продольном сечении (*б)* кораллитов создается впечатление о наличии у них **двойной стенки**.

Растрескавшаяся порода с ихнофоссилиями,
Мезозой, Мел, Верхний мел
Место находки: Россия, Краснодарский край

Ихнофоссилии.
Место находки: Россия, Краснодарский край

Ихнофоссилии. Норы в виде сот.
Место находки: Россия, Краснодарский край

Ихнофоссилии. Спиральная нора.
Место находки: Россия, Краснодарский край